



MINISTERO DELLE FINANZE

DIREZIONE GENERALE DEL CATASTO E DEI SERVIZI TECNICI ERARIALI

ACCERTAMENTO GENERALE DELLA PROPRIETA' IMMOBILIARE URBANA

(R. DECRETO LEGGE 13 APRILE 1939-XVII N° 652)

Planimetria degli immobili urbani denunciati con la Scheda N° 25484552

Comune Paderno del Grappa Ditta Conte Giuseppe fu Modesto

Via Lion

S. Giacomo n° 38

Segnare cognome, nome, paternità del solo primo intestatario

ACCERTAMENTO GENERALE DELLA PROPRIETA' IMMOBILIARE URBANA

(R.D.L. 13 aprile 1939-XVII, n. 652)

COMUNE

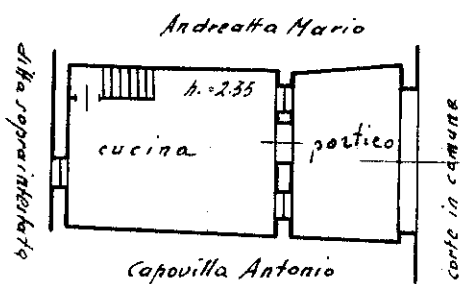
di Paderno del Grappa

Talloncino di riscontro DELLA

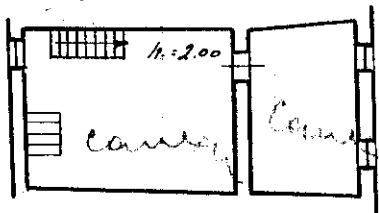
SCHEDA NUMERO
25484552

AVVERTENZA: Il presente talloncino deve essere incollato a cura del dichiarante sulla planimetria (riproducendo la unità immobiliare denunciata con la presente scheda) da presentare al sensi dell'articolo 7 del R. D. L. 13 aprile 1939-XVII, n. 652.


p. I.



p. I.

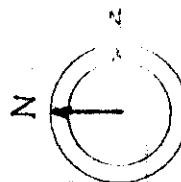


p. II



BI
196

ORIENTAMENTO



SCALA di 1:200

Compilata da:

Geom. Zago Tiziano

(Titolo, nome e cognome del tecnico)

Iscritto all'Albo de i geometri della Provincia di Treviso

Data 7 Marzo 1940 Firm. Z. Zago

Ude